











 GrenzRouten | Grensrouten | Routes des Frontières


-  **1** Achse | As | Axe Raeren-Orsbach 27,8 km
-  **2** Neutral-Moresnet | Neutraal-Moresnet Moresnet Neutre 22,2 km
-  **3** Bleyberg 15,4 km
-  **4** Landgraben 11,8 km
-  **5** Aachener Wald | Akener bos forêt d'Aix-la-Chapelle 11,6 km
-  **6** Vallis 15,7 km
-  **7** Orsbach 6 km


-  Rundroute Köpfchen
Rondwandeling Köpfchen
Circuit Köpfchen 9,5 km

-  Naturerlebnispfad
Natuurbelevenspad
Sentier d'interprétation à la nature 1,9 - 4,4 km

-  Verbindungsweg
verbindungswegen
chemins de liaison

-  Eifelsteig
Aachen-Trier | Aken -Trier |
Aix-la-Chapelle - Trèves 313 km

-  Inderoute 6 km

-  Aachener Wald
Knotenpunktsystem / knooppuntsysteem/
randonnées avec points næud
www.aachen.de/wandern 80 km